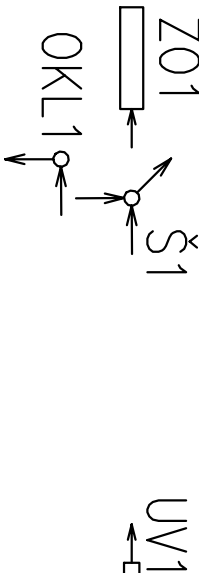


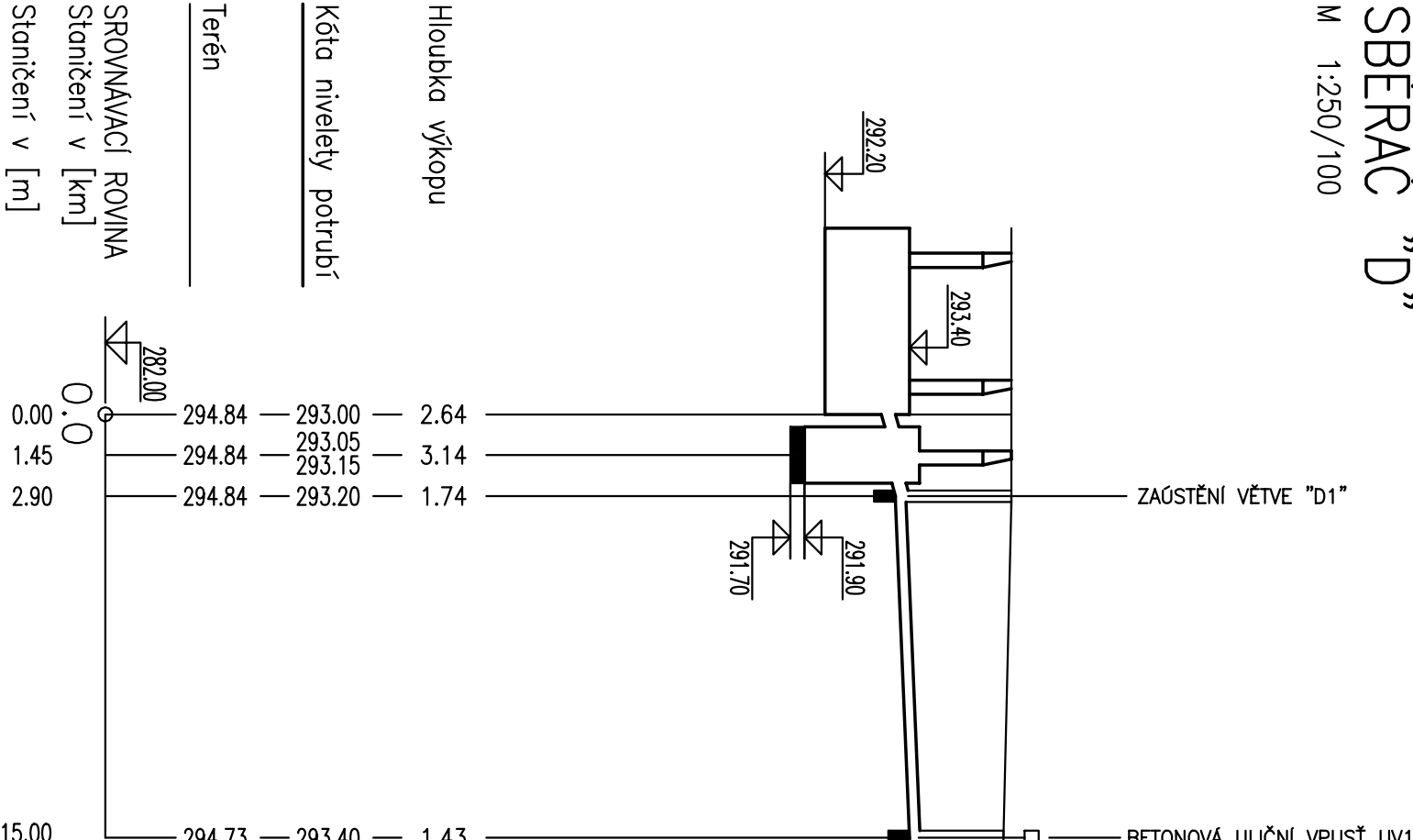
KATASTR				KRAŠNO NAD BEČVOU	
DRUH POZEMKU		ZELEN		ASFALT	
ČÍSLO PARCELY		967/3		1690	
VZDALENOST ŠACHTIC		1.45 1.45		12.10	

SMĚROVÉ POMĚRY,
ŠACHTICE



SBĚRAČ “D”

M 1:250/100



Hloubka výkopu

Kóta nivelety potrubí

Terén

SROVNÁVACÍ ROVINA
Staničení v [km]

Staničení v [m]

SKLON POTRUBÍ NA DÉLKU
DRUH POTRUBÍ
ZPŮSOB TĚŽENÍ

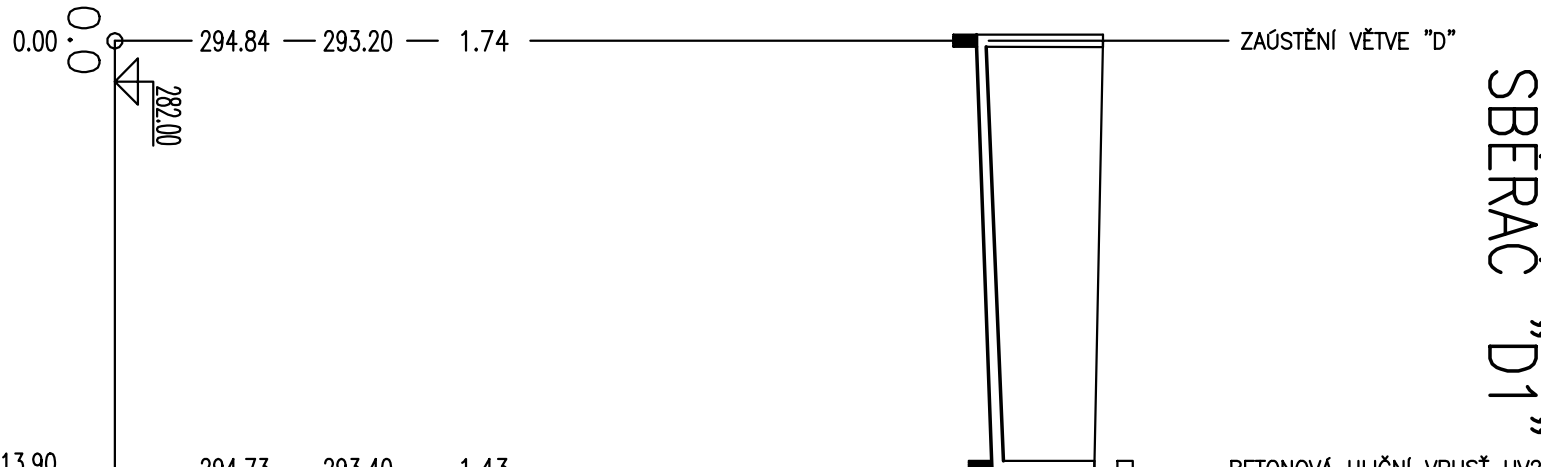
68.9	21.6	12.10m
*	-	* - PVC DN 150 mm – 11.90m
STROJNĚ/RUČNĚ		

* - PP DN 200 mm – celk. 0.70m

KRAŠNO NAD BEČVOU				ZELEN	
ASFALT		967/3		13.90	



SBĚRAČ “D1”



Hloubka výkopu

Kóta nivelety potrubí

Terén

SROVNÁVACÍ ROVINA
Staničení v [km]

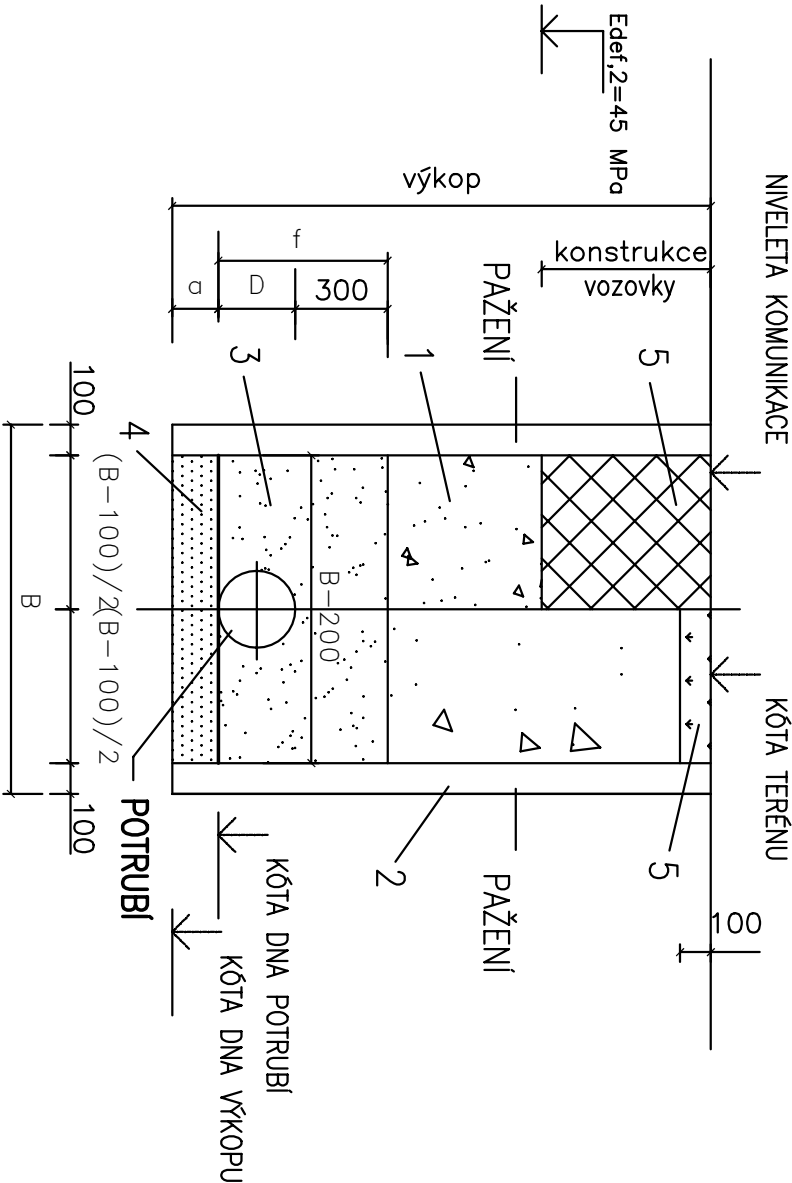
Staničení v [m]

SKLON POTRUBÍ NA DÉLKU
DRUH POTRUBÍ
ZPŮSOB TĚŽENÍ

14.6	13.90m
- PVC DN 150 mm -	13.70m
STROJNĚ/RUČNĚ	

PŘÍČNÝ ŘEZ ULOŽENÍ KANALIZAČNÍHO POTRUBÍ – PVC DN 150, PP DN 200

KOMUNIKACE VOLNÝ TERÉN



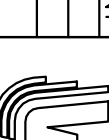
LEGENDA

- 1 – ZÁSYP HUTNĚNÝM ŠTĚRKOPISKEM (fr. 0–32 mm)
- 2 – ZÁSYP VYTĚŽENOU ZEMLINOU Z VÝKOPU
- 3 – OBSYP HUTNĚNÝM PISKEM (fr. 0–20 mm)
- 4 – HUTNĚNÉ PÍSKOVÉ LOŽE (fr. 0–4 mm)
- 5 – OBNOVA POVRCHU

ROZMĚROVÁ TABULKA

VNITŘNÍ PRŮMĚR TROUBY	VÝŠKA OBSYPU	VÝŠKA LOŽE	ŠÍŘKA RÝHY	OZNAČENÍ TRUB	POZNÁMKA
D	f	a	B		
mm					
150	460	100	900	PVC–U KG, De 160	HLADKÉ
150	470	100	900	PP UR2 De 170	ŽEBROVANÉ
200	525	100	1100	PP UR2 De 225	ŽEBROVANÉ
250	580	150	1100	PP UR2 De 280	ŽEBROVANÉ

VYPRACOVAL	KRESLIL	ZODP. PROJEKTANT
ING. I. ŠRAMOTOVÁ	ING. I. ŠRAMOTOVÁ	ING. IVO HRADIL
STAVEBNÍK	MÍSTO	
Město Valašské Meziříčí	Valašské Meziříčí	
AKCE	ROZŠÍŘENÍ PARKOVIŠTĚ MASARYKOVA VE VALAŠSKÉM MEZÍŘČÍ IO 02.1 Odvodnění parkoviště 1	
NÁZEV	PODÉLNÉ PROFILY	

 <div>Ivo Hradil - VODOPROJEKT HAVALČKOVA 1/234 VALAŠSKÉ MEZÍŘČÍ TEL./FAX: 571 612680</div>	
FORMÁT	2 A4
DATUM	11. 2019
ÚČEL	DŮR+DSP
ARCH. ČÍSLO	2019.105-1
MĚŘÍTKO	Č. VÝKRESU
1:250/100	02.1/3